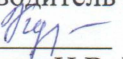
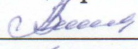
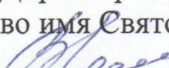


Частное образовательное учреждение  
«Православная школа во имя Святой Троицы»

«Рассмотрено»  
Руководитель ШМО  
  
( Кузина И.В.)  
Протокол № 1  
от « 30 » 06 2017г

«Согласовано»  
Зам. директора по УВР  
 (Зинчук А.А.)  
« 1 » 09 2017 г

«Утверждаю»  
Директор ЧОУ «Православная школа  
во имя Святой Троицы»  
 (Рублик В.И.)  
Приказ № 30 от « 12 » 09 2017 г



**Рабочая программа**  
учителя Мирошниковой Светланы Сергеевны  
первая квалификационная категория  
по окружающему миру  
4 класс

### Пояснительная записка

Рабочая программа по окружающему миру разработана на основе авторской программы А.А.Плешакова «Окружающий мир» (Сборник рабочих программ «Школа России» 1 – 4 классы: - М. «Просвещение», 2011 г.)

Изучение курса «Окружающий мир» в начальной школе направлено на достижение следующих **целей**:

- формирование целостной картины мира и осознание места в нём человека на основе единства рационально-научного познания и эмоционально-ценностного осмысления ребёнком личного опыта общения с людьми и природой;
- духовно-нравственное развитие и воспитание личности гражданина России в условиях культурного и конфессионального многообразия российского общества.

Основными **задачами** реализации содержания курса являются:

- 1) формирование уважительного отношения к семье, населённому пункту, региону, в котором проживают дети, к России, её природе и культуре, истории и современной жизни;
- 2) осознание ребёнком ценности, целостности и многообразия окружающего мира, своего места в нём;
- 3) формирование модели безопасного поведения в условиях повседневной жизни и в различных опасных и чрезвычайных ситуациях;
- 4) формирование психологической культуры и компетенции для обеспечения эффективного и безопасного взаимодействия в социуме.

Специфика курса «Окружающий мир» состоит в том, что он, имея ярко выраженный интегративный характер, соединяет в равной мере природоведческие, обществоведческие, исторические знания и даёт обучающемуся материал естественных и социально-гуманитарных наук, необходимый для целостного и системного видения мира в его важнейших взаимосвязях.

Знакомство с началами естественных и социально-гуманитарных наук в их единстве и взаимосвязях даёт ученику ключ (метод) к осмыслению личного опыта, позволяя сделать явления окружающего мира понятными, знакомыми и предсказуемыми, найти своё место в ближайшем окружении, прогнозировать направление своих личных интересов в гармонии с интересами природы и общества, тем самым обеспечивая в дальнейшем как своё личное, так и социальное благополучие. Курс «Окружающий мир» представляет детям широкую панораму природных и общественных явлений как компонентов единого мира. В основной школе этот материал будет изучаться дифференцированно на уроках различных предметных областей: физики, химии, биологии, географии, обществознания, истории, литературы и других дисциплин. В рамках же данного предмета благодаря интеграции естественно-научных и социально-гуманитарных знаний могут быть успешно, в полном соответствии с возрастными особенностями младшего школьника решены задачи экологического образования и воспитания, формирования системы позитивных национальных ценностей, идеалов взаимного уважения, патриотизма, опирающегося на этнокультурное многообразие и общекультурное единство российского общества как важнейшее национальное достояние России. Таким образом, курс создаёт прочный фундамент для изучения значительной части предметов основной школы и для дальнейшего развития личности.

Используя для осмысления личного опыта ребёнка знания, накопленные естественными и социально-гуманитарными науками, курс вводит в процесс постижения мира ценностную шкалу, без которой невозможно формирование позитивных целевых установок подрастающего поколения. Курс «Окружающий мир» помогает ученику в формировании личностного восприятия, эмоционального, оценочного отношения к миру природы и культуры в их единстве, воспитывает нравственно и духовно зрелых, активных, компетентных граждан, способных оценивать своё место в окружающем мире и участвовать в созидательной деятельности на благо родной страны и планеты Земля.

Значение курса состоит также в том, что в ходе его изучения школьники овладевают основами практико-ориентированных знаний о человеке, природе и обществе, учатся осмысливать причинно-следственные связи в окружающем мире, в том числе на многообразном материале природы и культуры родного края. Курс обладает широкими возможностями для формирования у младших школьников фундамента экологической и культурологической грамотности и соответствующих компетентностей - умений проводить наблюдения в природе, ставить опыты, соблюдать правила поведения в мире природы и людей, правила здорового образа жизни. Это позволит учащимся освоить основы адекватного природо- и культуросообразного поведения в окружающей природной и социальной среде. Поэтому данный курс играет наряду с другими предметами начальной школы значительную роль в духовно-нравственном развитии и воспитании личности, формирует вектор культурно-ценностных ориентации младшего школьника в соответствии с отечественными традициями духовности и нравственности.

Существенная особенность курса состоит в том, что в нем заложена содержательная основа для широкой реализации межпредметных связей всех дисциплин начальной школы. Предмет «Окружающий мир» использует и тем самым подкрепляет умения, полученные на уроках чтения, русского языка и математики, музыки, и изобразительного искусства, технологии и физической культуры, совместно с ними приучая детей к рациональному и эмоционально-ценностному постижению окружающего мира

## **2. Общая характеристика учебного предмета**

Отбор содержания курса «Окружающий мир» осуществлён на основе следующих ведущих идей:

1) идея многообразия мира;

2) идея целостности мира;

3) идея уважения к миру.

Многообразие как форма существования мира ярко проявляет себя и в природной, и в социальной сфере. На основе интеграции естественно-научных, географических, исторических сведений в курсе выстраивается яркая картина действительности, отражающая многообразие природы и культуры, видов человеческой деятельности, стран и народов. Особое внимание уделяется знакомству младших школьников с природным многообразием, которое рассматривается и как самостоятельная ценность, и как условие, без которого невозможно существование человека, удовлетворение его материальных и духовных потребностей.

Фундаментальная идея целостности мира также последовательно реализуется в курсе; её реализация осуществляется через раскрытие разнообразных связей: между неживой природой и живой, внутри живой природы, между природой и человеком. В частности, рассматривается значение каждого природного компонента в жизни людей, анализируется положительное и отрицательное воздействие человека на эти компоненты. Важнейшее значение для осознания детьми единства природы и общества, целостности самого общества, теснейшей взаимозависимости людей имеет включение в программу сведений из области экономики, истории, современной социальной жизни, которые присутствуют в программе каждого класса.

Уважение к миру — это своего рода формула нового отношения к окружающему, основанного на признании самоценности сущего, на включении в нравственную сферу отношения не только к другим людям, но и к природе, к рукотворному миру, к культурному достоянию народов России и всего человечества.

### 3. Место учебного предмета «Окружающий мир» в учебном плане

Предмет Окружающий мир относится к образовательной области «Обществознание и естествознание». На изучение Окружающего мира в начальной школе отводится 272 часа в соответствии с учебным планом. В 4 классе программа рассчитана на 68 часов (34 недели, по 2 часа в неделю).

Четверть	Количество часов
I	18
II	14
III	20
IV	16
<b>Год</b>	<b>68</b>

#### 4. Ценностные ориентиры содержания учебного предмета

- Природа как одна из важнейших основ здоровой и гармоничной жизни человека и общества.
- Культура как процесс и результат человеческой жизнедеятельности во всём многообразии её форм.
- Наука как часть культуры, отражающая человеческое стремление к истине, к познанию закономерностей окружающего мира природы и социума.
- Человечество как многообразие народов, культур, религий. в Международное сотрудничество как основа мира на Земле.
- Патриотизм как одно из проявлений духовной зрелости человека, выражающейся в любви к России, народу, малой родине, в осознанном желании служить Отечеству.
- Семья как основа духовно-нравственного развития и воспитания личности, залог преемственности культурно-ценностных традиций народов России от поколения к поколению и жизнеспособности российского общества.
- Труд и творчество как отличительные черты духовно и нравственно развитой личности.
- Здоровый образ жизни в единстве составляющих: здоровье физическое, психическое, духовно- и социально-нравственное.
- Нравственный выбор и ответственность человека в отношении к природе, историко-культурному наследию, к самому себе и окружающим людям.

#### 5. Планируемые результаты изучения учебного предмета

##### Личностные:

- 1) формирование основ российской гражданской идентичности, чувства гордости за свою Родину, российский народ и историю России, осознание своей этнической и национальной принадлежности; формирование ценностей многонационального российского общества; становление гуманистических и демократических ценностных ориентации;
- 2) формирование целостного, социально ориентированного взгляда на мир в его органичном единстве и разнообразии природы, народов, культур и религий;
- 3) формирование уважительного отношения к иному мнению, истории и культуре других народов;

- 4) овладение начальными навыками адаптации в динамично изменяющемся и развивающемся мире;
- 5) принятие и освоение социальной роли обучающегося, развитие мотивов учебной деятельности и формирование личностного смысла учения;
- 6) развитие самостоятельности и личной ответственности за свои поступки, в том числе в информационной деятельности, на основе представлений о нравственных нормах, социальной справедливости и свободе;
- 7) формирование эстетических потребностей, ценностей и чувств;
- 8) развитие этических чувств, доброжелательности и эмоционально-нравственной отзывчивости, понимания и сопереживания чувствам других людей;
- 9) развитие навыков сотрудничества со взрослыми и сверстниками в разных социальных ситуациях, умения не создавать конфликтов и находить выходы из спорных ситуаций;
- 10) формирование установки на безопасный, здоровый образ жизни, наличие мотивации к творческому труду, работе на результат, бережному отношению к материальным и духовным ценностям.

**Метапредметные:**

- 1) овладение способностью принимать и сохранять цели и задачи учебной деятельности, поиска средств её осуществления;
- 2) освоение способов решения проблем творческого и поискового характера;
- 3) формирование умения планировать, контролировать и оценивать учебные действия в соответствии с поставленной задачей и условиями её реализации; определять наиболее эффективные способы достижения результата;
- 4) формирование умения понимать причины успеха/неуспеха учебной деятельности и способности конструктивно действовать даже в ситуациях неуспеха;
- 5) освоение начальных форм познавательной и личностной рефлексии;

- 6) использование знаково-символических средств представления информации для создания моделей изучаемых объектов и процессов, схем решения учебных и практических задач;
- 7) активное использование речевых средств и средств информационных и коммуникационных технологий (ИКТ) для решения коммуникативных и познавательных задач;
- 8) использование различных способов поиска (в справочных источниках и открытом учебном информационном пространстве сети Интернет), сбора, обработки, анализа, организации, передачи и интерпретации информации в соответствии с коммуникативными и познавательными задачами и технологиями учебного предмета «Окружающий мир»;
- 9) овладение логическими действиями сравнения, анализа, синтеза, обобщения, классификации по родовидовым признакам, установления аналогий и причинно-следственных связей, построения рассуждений, отнесения к известным понятиям;
- 10) готовность слушать собеседника и вести диалог; готовность признавать возможность существования различных точек зрения и права каждого иметь свою; излагать своё мнение и аргументировать свою точку зрения и оценку событий;
- 11) определение общей цели и путей её достижения; умение договариваться о распределении функций и ролей в совместной деятельности; осуществлять взаимный контроль в совместной деятельности, адекватно оценивать собственное поведение и поведение окружающих;
- 12) овладение начальными сведениями о сущности и особенностях объектов, процессов и явлений действительности (природных, социальных, культурных, технических и др.) в соответствии с содержанием учебного предмета «Окружающий мир»;
- 13) овладение базовыми предметными и межпредметными понятиями, отражающими существенные связи и отношения между объектами и процессами;
- 14) умение работать в материальной и информационной среде начального общего образования (в том числе с учебными моделями) в соответствии с содержанием учебного предмета «Окружающий мир».

**Предметные:**

- 1) понимание особой роли России в мировой истории, воспитание чувства гордости за национальные свершения, открытия, победы;
- 2) сформированность уважительного отношения к России, родному краю, своей семье, истории, культуре, природе нашей страны, её современной жизни;

- 3) осознание целостности окружающего мира, освоение основ экологической грамотности, элементарных правил нравственного поведения в мире природы и людей, норм здоровьесберегающего поведения в природной и социальной среде;
- 4) освоение доступных способов изучения природы и общества (наблюдение, запись, измерение, опыт, сравнение, классификация и др. с получением информации из семейных архивов, от окружающих людей, в открытом информационном пространстве);
- 5) развитие навыков устанавливать и выявлять причинно-следственные связи в окружающем мире.

#### **Требования к уровню подготовки обучающихся к концу четвёртого класса**

В процессе освоения предметного содержания окружающего мира у обучающихся формируются общие учебные умения, навыки и способы познавательной деятельности, предусматриваемые стандартом начального общего образования:

- наблюдать объекты окружающего мира;
- работать с учебником, энциклопедиями;
- работать с памятками, алгоритмами, схемами-опорами;
- рассуждать, участвовать в беседе, дискуссии;
- уметь работать в паре, группе, индивидуально;
- уметь оценить себя, товарища;
- формировать коммуникативные умения;
- развивать познавательные, интеллектуально-учебные умения;
- уметь пользоваться приобретенными знаниями в повседневной практической жизни.

Планируемые результаты базового уровня приводятся в блоке «Выпускник научится», планируемые результаты повышенного уровня – в блоке «Выпускник получит возможность научиться».

#### **Человек и природа**

##### **Выпускник научится:**

- узнавать изученные объекты и явления живой и неживой природы;
- описывать на основе предложенного плана изученные объекты и явления живой и неживой природы, выделять их существенные признаки;
- сравнивать объекты живой и неживой природы на основе внешних признаков или известных характерных свойств и проводить простейшую классификацию изученных объектов природы;
- проводить несложные наблюдения в окружающей среде и ставить опыты, используя простейшее лабораторное оборудование и измерительные приборы; следовать инструкциям и правилам техники безопасности при проведении наблюдений и опытов;



- использовать естественно-научные тексты (на бумажных и электронных носителях, в том числе в контролируемом Интернете) с целью поиска информации, ответов на вопросы, объяснений, создания собственных устных или письменных высказываний;
- использовать различные справочные издания (словарь по естествознанию, определитель растений и животных на основе иллюстраций, атлас карт, в том числе и компьютерные издания) для поиска необходимой информации;
- использовать готовые модели (глобус, карта, план) для объяснения явлений или описания свойств объектов;
- обнаруживать простейшие взаимосвязи между живой и неживой природой, взаимосвязи в живой природе; использовать их для объяснения необходимости бережного отношения к природе;
- определять характер взаимоотношений человека и природы, находить примеры влияния этих отношений на природные объекты, здоровье и безопасность человека;
- понимать необходимость здорового образа жизни, соблюдения правил безопасного поведения; использовать знания о строении и функционировании организма человека для сохранения и укрепления своего здоровья.

**Выпускник в совместной деятельности с учителем получит возможность научиться:**

- использовать при проведении практических работ инструменты ИКТ (фото- и видеокамеру, микрофон и др.) для записи и обработки информации, готовить небольшие презентации по результатам наблюдений и опытов;
- моделировать объекты и отдельные процессы реального мира с использованием виртуальных лабораторий и механизмов, собранных из конструктора;
- осознавать ценность природы и необходимость нести ответственность за её сохранение, соблюдать правила экологичного поведения в школе и в быту (раздельный сбор мусора, экономия воды и электроэнергии) и природной среде;
- пользоваться простыми навыками самоконтроля самочувствия для сохранения здоровья, осознанно выполнять режим дня, правила рационального питания и личной гигиены;
- выполнять правила безопасного поведения в доме, на улице, природной среде, оказывать первую помощь при не сложных несчастных случаях;
- планировать, контролировать и оценивать учебные действия в процессе познания окружающего мира в соответствии с поставленной задачей и условиями её реализации.

**Человек и общество**

**Выпускник научится:**

- узнавать государственную символику Российской Федерации и своего региона; описывать достопримечательности столицы и родного края; находить на карте мира Российскую Федерацию, на карте России — Москву, свой регион и его главный город;
- различать прошлое, настоящее, будущее; соотносить изученные исторические события с датами, конкретную дату с веком; находить место изученных событий на «ленте времени»;

- используя дополнительные источники информации (на бумажных и электронных носителях, в том числе в контролируемом Интернете), находить факты, относящиеся к образу жизни, обычаям и верованиям своих предков; на основе имеющихся знаний отличать реальные исторические факты от вымыслов;
- оценивать характер взаимоотношений людей в различных социальных группах (семья, общество сверстников, этнос), в том числе с позиции развития этических чувств, доброжелательности и эмоционально-нравственной отзывчивости, понимания чувств других людей и сопереживания им;
- использовать различные справочные издания (словари, энциклопедии, включая компьютерные) и детскую литературу о человеке и обществе с целью поиска познавательной информации, ответов на вопросы, объяснений, для создания собственных устных или письменных высказываний.

**Выпускник в совместной деятельности с учителем получит возможность научиться:**

- осознавать свою неразрывную связь с разнообразными окружающими социальными группами;
- ориентироваться в важнейших для страны и личности событиях и фактах прошлого и настоящего; оценивать их возможное влияние на будущее, приобретая тем самым чувство исторической перспективы;
- наблюдать и описывать проявления богатства внутреннего мира человека в его созидательной деятельности на благо семьи, в интересах образовательного учреждения, профессионального сообщества, этноса, нации, страны;
- проявлять уважение и готовность выполнять совместно установленные договорённости и правила, в том числе правила общения со взрослыми и сверстниками в официальной обстановке, участвовать в коллективной коммуникативной деятельности в информационной образовательной среде;
- определять общую цель в совместной деятельности и пути её достижения, договариваться о распределении функций и ролей, осуществлять взаимный контроль в совместной деятельности, адекватно оценивать собственное поведение и поведение окружающих.

### Содержание тем учебного предмета

#### 4 класс (68 ч)

##### Земля и человечество (9 ч)

Мир глазами астронома. Что изучает астрономия. Небесные тела: звезды, планеты и спутники планет. Земля – планета Солнечной системы. Луна – естественный спутник Земли. Движение Земли в космическом пространстве; причины смены дня и ночи и времен года. Звездное небо – великая «книга» природы.

Мир глазами географа. Что изучает география. Изображение Земли с помощью глобуса и географической карты. Распределение солнечного тепла на земле и его влияние на живую природу.

Мир глазами историка. Что изучает история. Исторические источники. Счет лет в истории. Историческая карта.

Прошлое и настоящее глазами эколога. Представление о современных экологических проблемах планеты. Охрана окружающей среды – задача всего человечества. Международное сотрудничество в области охраны окружающей среды. Всемирное наследие. Международная Красная книга.

**Практические работы:** Отчего на земле сменяется день, ночь, времена года. Знакомство с картой звездного неба. Глобус и географическая карта. Пояса Земли. Знакомство с историческими картами.

### **Природа России (10 ч)**

Разнообразие и красота природы России. Важнейшие равнины и горы, моря, озера и реки нашей страны (в форме путешествия по физической карте России).

Природные зоны нашей страны: зона арктических пустынь, зона тундры, зона лесов, зона степей, зона пустынь, субтропики. Карта природных зон России. Особенности природы каждой из зон. Взаимосвязи в природе, приспособленность организмов к условиям обитания в разных природных зонах. Особенности хозяйственной деятельности людей, связанные с природными условиями. Экологические проблемы каждой из природных зон, охрана природы, виды растений и животных, внесенные в Красную книгу России. Необходимость бережного отношения к природе в местах отдыха населения. Правила безопасного поведения отдыхающих у моря. Представление об экологическом равновесии и необходимости его учета в процессе хозяйственной деятельности людей.

*Экскурсия:* Лес и человек.

*Практические работы:* Равнины и горы России. Моря, озера и реки России. Зона Арктических пустынь. Тундра. Леса России. Зона степей. Пустыни. У Черного моря.

### **Родной край – часть большой страны (15 ч)**

Наш край на карте Родины. Карта родного края.

Формы земной поверхности в нашем крае. Изменение поверхности края в результате деятельности человека. Охрана поверхности края (восстановление земель на месте карьеров, предупреждение появления свалок, борьба с оврагами). Водоемы края, их значение в природе и жизни человека. Изменение водоемов в результате деятельности человека. Охрана водоемов нашего края.

Полезные ископаемые нашего края, их основные свойства, практическое значение, места и способы добычи. Охрана недр в нашем крае.

Ознакомление с важнейшими видами почв края (подзолистые, черноземные и т. д.). Охрана почв в нашем крае.

Природные сообщества (на примере леса, луга, пресного водоема). Разнообразие растений и животных различных сообществ. Экологические связи в сообществах. Охрана природных сообществ.

Особенности сельского хозяйства края, связанные с природными условиями. Растениеводство в нашем крае, его отрасли (полеводство, овощеводство, плодоводство, цветоводство). Сорты культурных растений. Представление о биологической защите урожая, ее значении для сохранения окружающей среды и производства экологически чистых продуктов питания.

Животноводство в нашем крае, его отрасли (разведение крупного и мелкого рогатого скота, свиноводство, птицеводство, рыбоводство, пчеловодство и др.). Породы домашних животных.

*Экскурсия:* Поверхность нашего края.

*Практические работы:* Знакомство с картой края. Рассмотрение образцов полезных ископаемых своего края. Жизнь леса. Жизнь луга. Жизнь пресного водоема. Знакомство с культурными растениями нашего края.

### **Страницы всемирной истории (5 ч)**

Представление о периодизации истории. Начало истории человечества: первобытное общество. Древний мир; древние сооружения – свидетельства прошлого. Средние века; о чем рассказывают христианский храм, мусульманская мечеть, замок феодала, дом крестьянина. Новое время; достижения науки и техники, объединившие весь мир: пароход, паровоз, железные дороги, электричество, телеграф. Великие географические открытия. Новейшее время. Представление о скорости перемен в XX в. Достижения науки и техники. Осознание человечеством ответственности за сохранение мира на планете.

*Экскурсия:* Мир древности: экскурсия в краеведческий музей.

### **Страницы истории Отечества (20 ч)**

Кто такие славяне. Восточные славяне. Природные условия жизни восточных славян, их быт, нравы, верования.

Века Древней Руси. Территория и население Древней Руси. Княжеская власть. Крещение Руси. Русь – страна городов. Киев – столица Древней Руси. Господин Великий Новгород. Первое свидетельство о Москве. Культура, быт и нравы Древней Руси.

Наше Отечество в XIII – XV вв. Нашествие хана Батые. Русь и Золотая Орда. Оборона северо-западных рубежей Руси. Князь Александр Невский. Московская Русь. Московские князья – собиратели русских земель. Дмитрий Донской.

Куликовская битва.

Иван Третий. Образование единого Русского государства. Культура, быт и нравы страны в XIII – XV вв.

Наше Отечество в XVI – XVII вв. Патриотический подвиг Кузьмы Минина и Дмитрия Пожарского. Утверждение новой царской династии Романовых. Освоение Сибири. Землепроходцы. Культура, быт и нравы страны в XVI – XVII вв. Россия в XVIII в. Петр Первый – царь-преобразователь. Новая столица России – Петербург. Провозглашение России империей. Россия при Екатерине Второй. Дворяне и крестьяне. Век русской славы: А. В. Суворов, Ф. ф. Ушаков. Культура, быт и нравы России в XVIII в.

Россия в XIX – начале XX в. Отечественная война 1812 г. Бородинское сражение. М. И. Кутузов. Царь-освободитель Александр Второй. Культура, быт и нравы России в XIX – начале XX в.

Россия в XX в. Участие России в Первой мировой войне. Николай Второй – последний император России. Революции 1917 г. Гражданская война. Образование СССР. Жизнь страны в 20 – 30-е гг. Великая Отечественная война 1941 – 1945 гг. Героизм и патриотизм народа. День Победы – всенародный праздник.

Наша страна в 1945 – 1991 гг. Достижения ученых: запуск первого искусственного спутника Земли, полет в космос Ю. А. Гагарина, космическая станция «Мир».

Преобразования в России в 90-е гг. XX в. Культура России в XX в.

Прошлое родного края. История страны и родного края в названиях городов, поселков, улиц, в памяти народа, семьи.

*Экскурсия:* Во времена Древней Руси: экскурсия в краеведческий музей.

### **Современная Россия (9 ч)**

Мы – граждане России. Конституция России – наш основной закон. Права человека в современной России. Права и обязанности гражданина. Права ребенка.

Государственное устройство России: Президент, Федеральное собрание, Правительство.

Государственная символика нашей страны (флаг, герб, гимн). Государственные праздники.

Многонациональный состав населения России.

Регионы России: Дальний Восток, Сибирь, Урал, Север Европейской России, Центр Европейской России, Юг Европейской России. Природа, хозяйство, крупные города, исторические места, знаменитые люди, памятники культуры в регионах.

Раздел учебного курса	Количество часов	Текущий и промежуточный контроль. Формы контроля
Раздел 1. Земля и человечество	9	Проверочная работа по разделу «Земля и человечество»
Раздел 2. Природа России	10	Проверочная работа по разделу «Природа России»
Раздел 3. Родной край – часть большой страны	15	Проверочная работа по разделу «Родной край – часть большой страны»
Раздел 4. Страницы Всемирной истории	5	Проверочная работа по разделу «Страницы всемирной истории»
Раздел 5. Страницы истории России	20	Проверочная работа по разделу «Страницы истории России»
Раздел 6. Современная Россия	9	Проверочная работа «Проверим себя и оценим свои достижения»

**КАЛЕНДАРНО-ТЕМАТИЧЕСКОЕ ПЛАНИРОВАНИЕ**

№ п/п	Дата	Тема урока	Тип урока	Основные виды учебной деятельности	Планируемые предметные результаты освоения материала	Универсальные учебные действия
<b>1 четверть (18 часов)</b>						
<b>Раздел «Земля и человечество» (9 часов)</b>						
<i>+ 1 природная экскурсия из раздела «Родной край – часть большой страны» (по усмотрению учителя*)</i>						
1	1/09	Мир глазами астронома.	Урок введения в новую тему	Знакомиться с учебником и учебными пособиями, с целями и задачами раздела. Извлекать из текста учебника цифровые данные о Солнце, выписывать их в рабочую тетрадь. Изучать по схеме строение Солнечной системы, перечислять планеты в правильной последовательности, моделировать строение Солнечной системы. Работать со взрослыми; находить в дополнительной литературе, Интернете научные сведения о Солнце и Солнечной системе, кометах, астероидах, готовить сообщения	Объяснять значения слов: «астрономия», «астроном». Понимать учебную задачу урока и стремиться её выполнить. Рассказывать о мире с точки зрения астронома	Извлечение информации из учебника. Преобразование модели с целью выявления общих законов, определяющих данную предметную область. Построение логической цепочки рассуждений, анализ истинности утверждений. Работа в паре. Формулировать выводы из изученного материала, отвечать на итоговые вопросы и оценивать достижения на уроке
2	4/09	Планеты Солнечной системы.  <i>Практическая работа № 1 «Движение Земли вокруг своей оси и вокруг Солнца»</i>	Урок-исследование	Понимать учебную задачу урока и стремиться её выполнить. На основе схемы строения Солнечной системы характеризовать планеты, перечислять их в порядке увеличения и уменьшения размеров, осуществлять самопроверку. Различать планеты и их спутники. Анализировать схемы вращения Земли вокруг своей оси и обращения вокруг Солнца. Устанавливать причинно-следственные связи между движением Земли и сменой дня и ночи, сменой времён года. Работать со взрослыми: наблюдать луну невооружённым глазом и с помощью бинокля (телескопа). Извлекать из дополнительной литературы,	<i>Характеризовать</i> планеты Солнечной системы. <i>Называть</i> естественные спутники планет. <i>Рассказывать</i> об изучении планет астрономами, об особенностях движения Земли в космическом пространстве. <i>Называть</i> причины смены дня и ночи и времён года. <i>Моделировать</i> движение Земли вокруг своей оси и вокруг Солнца	Постановка учебной задачи на основе соотнесения того, что уже известно и усвоено учащимися, и того, что ещё неизвестно. Поиск и выделение необходимой информации, структурирование знаний; представление полученной информации; оценка результатов работы. Моделирование объектов окружающего мира. Сотрудничество с учителем и учащимися

				Интернета информацию об исследованиях астрономов и готовить сообщения		
3	8/09	Звёздное небо – Великая книга Природы. <i>Практическая работа №2 «Знакомство с картой звёздного мира»</i>	<i>Урок-исследование</i>	Изучать по учебнику правила наблюдения звёздного неба, соотносить их с собственным практическим опытом, находить на карте звёздного неба знакомые созвездия. Моделировать изучаемые созвездия. Определять направление на север по Полярной звезде. Выполнять задания электронного приложения к учебнику. Работать с терминологическим словариком	<i>Называть</i> правила наблюдения звёздного неба. <i>Называть</i> созвездия: Малая Медведица, Большой Пёс, Телец. <i>Называть</i> звёзды: Полярная звезда, Сириус, Альдебаран, Плеяды – скопления звёзд в созвездии Тельца	Моделирование объектов окружающего мира. Выражение с достаточной полнотой и точностью своих мыслей в соответствии с задачами и условиями коммуникации. Сотрудничество с учителем и сверстниками
4	11/09	Мир глазами географа. <i>Практическая работа №3 «Поиск и показ изучаемых объектов на глобусе и географической карте»</i>	<i>Комбинированный урок</i>	Сравнивать глобус и карту полушарий. Находить условные знаки на карте полушарий. Обсуждать значение глобуса и карт в жизни человечества. Составлять рассказ о географических объектах с помощью глобуса и карты полушарий. Извлекать информацию о географических объектах из дополнительных источников и Интернета и готовить сообщения о них. Работать с терминологическим словариком	<i>Рассказывать</i> об истории создания карт в мире и в России, об истории создания глобуса. <i>Понимать</i> , что изучает география. <i>Работать</i> с картами полушарий. <i>Показывать</i> на карте, глобусе материка и океаны, горы, равнины, моря, тепловые пояса Земли. <i>Объяснять</i> значения слов: «география», «географ»	Поиск и выделение необходимой информации, в том числе решение рабочих задач с использованием общедоступных источников информации. Постановка учебной задачи на основе соотнесения того, что уже известно и усвоено учащимися, и того, что ещё неизвестно. Поиск и выделение необходимой информации, структурирование знаний; представление полученной информации; оценка результатов работы
5	15/09	Мир глазами историка	<i>Комбинированный урок</i>	Составлять рассказы о мире с точки зрения историка. Характеризовать роль исторических источников для понимания событий прошлого. Обсуждать роль бытовых предметов для понимания событий прошлого. Посещать краеведческий музей и готовить рассказ на основании его экспонатов о прошлом своего региона, города (села). Работать с терминологическим словариком.	<i>Понимать</i> , что история – это наука, которая изучает то, что было в прошлом людей. <i>Называть</i> источники исторических сведений. <i>Понимать</i> значение летописей и археологии, архивов и музеев для изучения истории. <i>Объяснять</i> значения слов: «история», «историк», «исторический источник»,	Достаточно полно и точно выражать свои мысли в соответствии с задачами и условиями коммуникации. Поиск и выделение необходимой информации, в том числе решение рабочих задач с использованием общедоступных источников информации. Сотрудничество с учителем и

				Готовить сообщение о прошлом своего региона, города (села)	«архив», «летопись», «археология», «археолог»	сверстниками
6	18/09	Когда и где? <i>Практическая работа №4 «Знакомство с историческим и картами»</i>	<i>Урок развития умений и навыков</i>	Определять по «ленте времени» век, в котором происходили упоминавшиеся ранее исторические события. Обсуждать сроки начала года в разных летоисчислениях. Анализировать историческую карту, рассказывать по ней об исторических событиях	<i>Понимать</i> , что означают слова и выражения: «век», «тысячелетие», «наша эра», «до нашей эры». <i>Рассказывать</i> о летоисчислении в древности и в наши дни. <i>Работать</i> с «лентой времени». <i>Работать</i> с исторической картой	Постановка и формулирование проблемы, самостоятельное создание алгоритмов деятельности при решении проблем поискового характера; анализ объектов с целью выделения признаков (существенных, несущественных)
7	22/09	Мир глазами эколога	<i>Комбинированный урок</i>	Рассказывать о мире с точки зрения эколога. Анализировать современные экологические проблемы, предлагать меры по их решению. Знакомиться с международным сотрудничеством в области охраны окружающей среды. Находить в Интернете информацию о способах решения экологических проблем и экологических организациях в России, готовить сообщения. Изучать экологический календарь	<i>Понимать</i> , что если люди погубят окружающую природу, то и сами не выживут. <i>Рассказывать</i> о развитии человечества во взаимодействии с природой. <i>Называть</i> экологические проблемы и пути их решения. <i>Называть</i> международные соглашения по охране окружающей среды, международные экологические организации. <i>Использовать</i> приобретенные знания для оценки воздействия человека на природу, выполнение правил поведения в природе и участие в её охране	Построение логической цепочки рассуждений, анализ истинности утверждений. Интегрироваться в группу сверстников и строить продуктивное взаимодействие и сотрудничество со сверстниками. Моделирование связей организмов с окружающей средой, обсуждение и оценивание предложенных моделей. Инициативное сотрудничество в поиске и сборе информации
8*	25/09	Природное сообщество «Водоем». <i>Экскурсия №1</i>	<i>Урок-экскурсия</i>	Наблюдать объекты и явления природы. Определять природные объекты с помощью атласа-определителя. Фиксировать результаты наблюдений. Сравнить результаты наблюдений, сделанных в разных природных сообществах	<i>Рассказывать</i> о природных сообществах, характерных для края. <i>Наблюдать</i> объекты и явления природы	Анализ объектов с целью выделения признаков (существенных, несущественных); установление причинно-следственных связей, представление цепочек объектов и явлений.
9	29/09	Сокровища Земли под охраной	<i>Комбинированный урок</i>	Рассказывать о причинах появления Списка Всемирного наследия. Различать объекты Всемирного	<i>Понимать</i> , что такое всемирное наследие. <i>Рассказывать</i> о составных	Построение логической цепочки рассуждений, анализ истинности утверждений.



		человечества. Всемирное наследие		природного и культурного наследия. Знакомиться по карте-схеме с наиболее значимыми объектами Всемирного наследия, определять их по фотографиям. Читать в учебнике текст об одном из объектов Всемирного наследия, использовать его как образец для подготовки собственных сообщений. Извлекать из дополнительной литературы, Интернета информацию об объектах Всемирного наследия и готовить о них сообщения	частях Всемирного наследия: природном и культурном наследиях. <i>Называть</i> объекты Всемирного наследия, используя карту. <i>Называть</i> объекты Всемирного наследия, которые находятся в России	Определение последовательности промежуточных целей с учётом конечного результата; составление плана и последовательности действий. Инициативное сотрудничество в поиске и сборе информации
10	2/10	Сокровища Земли под охраной человечества. Международная Красная книга.  <b>Тест № 1</b>	Урок-исследование	Знакомиться по рисунку учебника с животными из Международной Красной книги. Читать в учебнике текст о животном из Международной Красной книги и использовать его как образец для подготовки собственных сообщений. Извлекать из дополнительной литературы, Интернета информацию о животных из Международной Красной книги и готовить о них сообщения. Подготовка сообщения о животных из Международной Красной книги. Моделирование в виде схемы воздействие человека на природу. Обсуждение, как каждый может помочь природе	<i>Рассказывать</i> о Международной Красной книге. <i>Рассказывать</i> о том, что нужно сделать для спасения каждого вида. <i>Объяснять</i> , почему животные оказались под угрозой исчезновения	Постановка учебной задачи на основе соотнесения того, что уже известно и усвоено учащимися, и того, что ещё неизвестно. Поиск и выделение необходимой информации; структурирование знаний; представление полученной информации; оценка результатов работы. Сотрудничество с учителем, другими взрослыми и учащимися
<b>Раздел «Природа России» (10 часов)</b> + 1 природная экскурсия из раздела «Родной край – часть большой страны» (по усмотрению учителя*)						
11	6/10	Равнины и горы России.  <i>Практическая работа №5 «Поиск и показ на физической карте равнин и гор России»</i>	Комбинированный урок	Находить и показывать на физической карте России изучаемые географические объекты, рассказывать о них по карте. Различать холмистые и плоские равнины. Характеризовать формы земной поверхности России, рассказывать о них по личным впечатлениям. Извлекать из дополнительной литературы, Интернета сведения об изучаемых	<i>Называть</i> формы земной поверхности. <i>Показывать</i> на карте наиболее крупные равнины и горы. <i>Рассказывать</i> о вулканах Камчатки – объекте Всемирного наследия. <i>Рассказывать</i> об Ильменском заповеднике	Выделение необходимой информации; установление причинно-следственных связей, представление цепочек объектов и явлений; умение с достаточной полнотой и точностью выражать свои мысли в соответствии с задачами и условиями коммуникации. Осознанное и произвольное

				географических объектах, готовить сообщения. Выполнять на компьютере задания из электронного приложения к учебнику. Готовить материалы к выставке «Где мы были»		построение речевого высказывания в устной и письменной форме
12	9/10	Моря, озёра и реки России. <i>Практическая работа № 6 «Поиск и показ на физической карте морей, озёр и рек России»</i>	<i>Урок развития умений и навыков</i>	Находить и показывать на физической карте России изучаемые моря, озёра, реки, рассказывать о них по карте. Различать моря Северного Ледовитого, Тихого и Атлантического океанов. Характеризовать особенности изучаемых водных объектов. Находить в Интернете сведения о загрязнении воды в морях, озёрах, реках и о мерах борьбы с загрязнениями. Готовить и оформлять выставку «Где мы были». Готовить сочинения по теме урока	<i>Показывать</i> на карте и рассказывать о морях Северного Ледовитого, Тихого и Атлантического океанов. <i>Показывать</i> на карте озёра: Байкал, Ладожское, Онежское Каспийское. <i>Показывать</i> на карте реки: Волгу, Обь, Енисей, Лену, Амур. <i>Рассказывать</i> о Дальневосточном морском заповеднике	Поиск и выделение необходимой информации, структурирование знаний; представление полученной информации; оценка результатов работы. Сотрудничество с учителем и учащимися. Подготовка сообщения о загрязнении воды в морях, озёрах, реках и о мерах борьбы с загрязнениями
13	13/10	Природные зоны России. <i>Практическая работа № 7 «Поиск и показ на карте природные зоны России»</i>	<i>Урок-исследование</i>	Знакомиться с картой природных зон России, сравнивать её с физической картой России; определять на карте природные зоны России, высказывать предположения о причинах их смены, осуществлять самопроверку. Устанавливать причинно-следственные связи между освещённостью Солнцем поверхности Земли и сменой природных зон; работать со схемой освещённости Земли солнечными лучами. Находить на карте природных зон области высотной поясности	<i>Называть</i> природные зоны России. <i>Объяснять</i> причины смены природных зон с севера на юг. <i>Показывать</i> на карте природных зон области высотной поясности	Постановка учебной задачи на основе соотнесения того, что уже известно и усвоено учащимися, и того, что ещё неизвестно. Самостоятельное создание способов решения проблем поискового характера; умение с достаточной полнотой и точностью выражать свои мысли в соответствии с задачами и условиями коммуникации
14	16/10	Зона арктических пустынь. <i>Практическая работа №8</i>	<i>Урок-исследование</i>	Находить и показывать на карте зону арктических пустынь, осуществлять взаимопроверку. Выявлять взаимосвязь природных особенностей зоны арктических пустынь и её оснащённости	<i>Показывать</i> на карте природных зон зону арктических пустынь. <i>Рассказывать</i> о зависимости природных особенностей Арктики от освещённости её	Постановка учебной задачи на основе соотнесения того, что уже известно и усвоено учащимися, и того, что ещё неизвестно. Поиск и выделение

		«Рассматривание гербарных экземпляров растений, выявление признаков их приспособленности к условиям жизни в Арктике»		солнечными лучами. Определять по рисунку учебника, какие организмы обитают в зоне арктических пустынь, объяснять, как они приспособлены к условиям жизни; рассказывать по рисунку об экологических связях в изучаемой природной зоне, моделировать характерные цепи питания. Рассказывать об освоении природных богатств в зоне арктических пустынь и возникших вследствие этого экологических проблемах, о природоохранных мероприятиях и заповедниках. Характеризовать зону арктических пустынь по плану. Извлекать из дополнительной литературы, Интернета сведения о животном мире изучаемой зоны, готовить сообщения	Солнцем, о полярном дне и полярной ночи. <i>Называть</i> условия, необходимые для жизни живых организмов. <i>Приводить</i> примеры представителей разных групп растений и животных арктических пустынь. <i>Рассказывать</i> об экологических проблемах и охране природы в зоне арктических пустынь. <i>Рассказывать</i> о заповеднике «Остров Врангеля»	необходимой информации, структурирование знаний; представление полученной информации; оценка результатов работы. Сотрудничество с учителем и учащимися
15	20/10	Тундра.  <i>Практическая работа №9 «Рассматривание гербарных экземпляров растений, выявление признаков их приспособленности к условиям жизни в тундре»</i>	<i>Урок-исследование</i>	Сравнивать общий вид тундры и арктической пустыни, описывать тундру по фотографии; находить и показывать на карте природных зон зону тундры, рассказывать о ней по карте. Выявлять взаимосвязь природных особенностей зоны тундры и её освещённости солнечными лучами. Рассматривать в гербарии и на рисунке растения тундры, выявлять черты их приспособленности к условиям жизни; знакомиться по рисунку учебника с животным миром тундры, обнаруживать экологические связи в зоне тундры, рассказывать о них, моделировать характерные цепи питания. Рассказывать об освоении природных богатств в зоне тундры и возникших вследствие этого экологических проблемах, о	<i>Показывать</i> на карте природных зон зону тундры. <i>Называть</i> природные особенности зоны тундры. <i>Называть</i> общие условия, необходимые для жизни живых организмов в тундре. <i>Приводить</i> примеры представителей разных групп растений и животных тундры. <i>Рассказывать</i> о занятиях местного населения. <i>Называть</i> экологические проблемы рассказывать об охране природы в зоне тундры. <i>Рассказывать</i> о Таймырском заповеднике	Построение логической цепочки рассуждений, анализ истинности утверждений. Инициативное сотрудничество в поиске и сборе информации. Продуктивное взаимодействие и сотрудничество со сверстниками. Моделирование связей организмов с окружающей средой, обсуждение и оценивание предложенных моделей

				природоохранных мероприятиях и заповедниках. Характеризовать зону тундры по плану; сравнивать природу тундры и арктических пустынь. Изготавливать макет участка тундры. Извлекать из дополнительной литературы, Интернета информацию о растениях и животных тундры, готовить сообщения		
16	23/10	Леса России. <i>Практическая работа №10 «Рассматривание гербарных экземпляров растений, выявление признаков их приспособленности к условиям жизни в зоне лесов»</i>	<i>Урок-исследование</i>	Находить и показывать на карте зону тайги, зону смешанных и широколиственных лесов, рассказывать о них по карте. Устанавливать зависимость особенностей лесных зон распределения тепла и влаги. Знакомиться с природой лесных зон; определять с помощью атласа-определителя растения лесов; моделировать характерные цепи питания. Сравнивать природу тундры и лесных зон. Находить в Интернете информацию о растениях и животных лесных зон, готовить сообщения	<i>Показывать на карте природных зон зону тайги, смешанных и широколиственных лесов. Рассказывать о зависимости природы лесов от распределения тепла и влаги. Приводить примеры представителей разных групп растений и животных леса. Называть экологические связи в лесах</i>	Определение последовательности промежуточных целей с учётом конечного результата; составление плана и последовательности действий. Осознанное и произвольное построение речевого высказывания в устной и письменной форме. Планирование учебного сотрудничества с учителем и сверстниками
17*	27/10	Растения и животные леса. <i>Экскурсия № 2</i>	<i>Урок-экскурсия</i>	Наблюдать объекты и явления природы. Определять природные объекты с помощью атласа-определителя. Фиксировать результаты наблюдений. Сравнивать результаты наблюдений, сделанных в разных природных сообществах	<i>Рассказывать о природных сообществах, характерных для края. Наблюдать объекты и явления природы</i>	Анализ объектов с целью выделения признаков (существенных, несущественных); установление причинно-следственных связей, представление цепочек объектов и явлений
18	30/10	Лес и человек. <i>Проверочная работа №1</i>		С помощью схемы и текста учебника раскрывать роль леса в природе и жизни людей. Обсуждать экологические проблемы леса, предлагать меры по его охране. Обсуждать правила поведения в лесу	<i>Рассказывать о роли леса в природе и жизни людей. Называть экологические проблемы зоны лесов. Называть растения и животных леса, которые занесены в Красную книгу России.</i>	Построение рассуждения в форме связи простых суждений об объекте, его строении, свойствах и связях. Выделение необходимой информации; установление причинно-следственных

				с использованием книги «Великан на поляне». Извлекать из дополнительной литературы и Интернета сообщения о растениях и животных из Красной книги России. Готовить сообщения. Совершать виртуальную экскурсию с помощью Интернета в национальный парк «Лосиный остров», обсуждать экологические проекты этого парка. Характеризовать лесные зоны по плану	<i>Рассказывать</i> о правилах поведения в лесу. <i>Называть</i> заповедники и национальные парки лесных зон. Рассказывать о Приокско-Террасном заповеднике	связей, представление цепочек объектов и явлений; умение с достаточной полнотой и точностью выражать свои мысли в соответствии с задачами и условиями коммуникации.
<b>2 четверть (14 часов)</b>						
19	10/11	Зона степей. <i>Практическая работа №11 «Рассмотрение гербарных экземпляров растений, выявление признаков их приспособленности к условиям жизни в зоне степей»</i>	<i>Урок-исследование</i>	Сравнивать общий вид леса и степи, описывать степь по фотографиям. Находить и показывать на карте природных зон зону степей, рассказывать о ней по карте. Устанавливать зависимость особенностей степной зоны от распределения тепла и влаги. Знакомиться с растительным и животным миром степей, рассказывать об экологических связях в степи, моделировать характерные цепи питания. Сравнивать природу зоны степей с природой лесов и тундры. Обсуждать экологические проблемы зоны степей и пути их решения. Извлекать из дополнительной литературы и Интернета информацию о растениях и животных степей, готовить сообщения. Совершать виртуальные экскурсии с помощью Интернета в степные заповедники, обсуждать экологические проекты учёных в этих заповедниках	<i>Показывать на карте</i> природных зон зону степей. <i>Рассказывать</i> о природных особенностях зоны степей. <i>Называть</i> экологические проблемы степной зоны и пути их решения. <i>Называть</i> заповедники степной зоны. <i>Рассказывать</i> о питомниках для редких животных	Инициативное сотрудничество в поиске и сборе информации. Построение рассуждения в форме связи простых суждений об объекте, его строении, свойствах и связях. Построение логической цепочки рассуждений, анализ истинности утверждений. Структурирование знаний; постановка и формулирование проблемы, самостоятельное создание алгоритмов деятельности при решении проблем творческого и поискового характера
20	13/11	Пустыни. <i>Практическая работа №12</i>	<i>Урок-исследование</i>	Сравнивать общий вид степи и пустыни, описывать пустыню по фотографиям. Находить и показывать на карте	<i>Показывать на карте</i> природных зон зону пустынь. <i>Рассказывать</i> о природных особенностях зоны пустынь.	Инициативное сотрудничество в поиске и сборе информации. Постановка и

		«Рассматривание гербарных экземпляров растений, выявление признаков их приспособленности к условиям жизни в зоне пустынь»		природных зон полупустыни и пустыни, рассказывать о них по карте. Устанавливать зависимость природы полупустынь от распределения тепла и влаги. Знакомиться с растительным и животным миром пустынь, рассказывать об экологических связях в пустыне, моделировать характерные цепи питания. Сравнивать природу зоны пустынь с природой степей. Обсуждать экологические проблемы полупустынь и пустынь и пути их решения. Изготавливать макет участка пустынь	Рассказывать об освоении полупустынь и пустынь человеком. Называть экологические проблемы зоны пустынь и пути их решения. Рассказывать о заповеднике «Чёрные Земли»	формулирование проблемы, самостоятельное создание алгоритмов деятельности при решении проблем поискового характера; умение с достаточной полнотой и точностью выражать свои мысли в соответствии с задачами и условиями коммуникации
21	17/11	У Чёрного моря.  <i>Практическая работа №13 «Рассматривание гербарных экземпляров растений, выявление признаков их приспособленности к условиям жизни в зоне субтропиков».</i>  <b>Тест № 2</b>	Урок-исследование	Находить и показывать на карте природные зоны субтропиков, рассказывать о них по карте. Устанавливать причины своеобразия природы субтропической зоны. Знакомиться с растительным и животным миром Черноморского побережья Кавказа, рассказывать об экологических связях, моделировать характерные цепи питания. Обсуждать правила безопасности во время отдыха у моря, экологические проблемы Черноморского побережья Кавказа. Совершать виртуальные экскурсии с помощью Интернета на курорты Черноморского побережья Кавказа, в Дендрарий г. Сочи, в национальный парк «Сочинский». Обсуждать рассказ «В пещере» из книги «Великан на поляне». Работать с терминологическим словариком	Показывать на карте природные зоны субтропиков. Называть правила безопасности во время отдыха у моря. Называть экологические проблемы Черноморского побережья Кавказа. Называть растения и животных, которые занесены в Красную книгу России. Рассказывать о курортах Черноморского побережья Кавказа. Объяснять значения слов: «Черноморское побережье Кавказа», «субтропики»	Инициативное сотрудничество в поиске и сборе информации. Структурирование знаний; постановка и формулирование проблемы, самостоятельное создание алгоритмов деятельности при решении проблем творческого и поискового характера
<b>Раздел «Родной край – часть большой страны» (15 часов)</b> ( - 2 часа) две экскурсии проведены ранее в соответствии с климатическими условиями региона*						
22	20/11	Родной край –	Урок-	Наблюдать объекты и явления	Рассказывать о природных	Анализ объектов с целью

		часть большой страны. <i>Экскурсия №3</i>	<i>экскурсия</i>	природы. Определять природные объекты с помощью атласа-определителя. Фиксировать результаты наблюдений. Сравнивать результаты наблюдений, сделанных в разных природных сообществах	сообществах, характерных для края. <i>Наблюдать</i> объекты и явления природы	выделения признаков (существенных, несущественных); установление причинно-следственных связей, представление цепочек объектов и явлений
23	24/11	Наш край. <i>Практическая работа №14 «Знакомство с картой родного края»</i>	<i>Комбинированный урок</i>	Знакомиться с политико-административной картой России; находить на политико-административной карте России свой регион; знакомиться с картой своего региона, рассказывать по ней о родном крае. Характеризовать родной край по предложенному плану	<i>Показывать</i> на политико-административной карте России родной край. <i>Знакомиться</i> с картой родного края. <i>Рассказывать</i> о родном крае	Инициативное сотрудничество в поиске и сборе информации. Определение последовательности промежуточных целей с учётом конечного результата; составление плана и последовательности действий
24	27/11	Поверхность нашего края	<i>Комбинированный урок</i>	Описывать по своим наблюдениям формы земной поверхности родного края; находить на карте региона основные формы земной поверхности, крупные овраги и балки; извлекать из краеведческой литературы необходимую информацию о поверхности края. Обсуждать меры по охране поверхности своего края. Изготавливать макет знакомого участка поверхности родного края. Интервьюировать взрослых о формах поверхности рядом с городом (селом), о наличии оврагов и истории их возникновения	<i>Называть</i> формы земной поверхности родного края. <i>Находить</i> на карте региона основные формы земной поверхности, крупные овраги и балки. <i>Рассказывать</i> об охране поверхности края. <i>Объяснять</i> значения слов: «овраг», «балка»	Постановка учебной задачи на основе соотнесения того, что уже известно и усвоено учащимися, и того, что ещё неизвестно. Поиск и выделение необходимой информации, структурирование знаний; представление полученной информации; оценка результатов работы. Сотрудничество с учителем, родителями и учащимися
25	1/12	Водные богатства нашего края	<i>Урок-исследование</i>	Составлять список водных объектов своего региона; описывать одну из рек по плану; составлять план описания другого водного объекта (озера, пруда). Моделировать значение водных богатств в жизни людей. Выявлять источники загрязнения близлежащих водоёмов.	<i>Называть</i> водные объекты своего региона, рассказывать об их значении для жизни края. <i>Называть</i> источники загрязнения вод в регионе. <i>Называть</i> правила поведения на воде	Постановка и формулирование проблемы, самостоятельное создание алгоритмов деятельности при решении проблем творческого и поискового характера. Поиск и выделение необходимой информации.

				Участвовать в водоохранных мероприятиях в городе (селе)		Структурирование знаний
26	4/12	Наши подземные богатства.  <i>Практическая работа №15 «Рассмотрение образцов полезных ископаемых, определение их свойств»</i>	<i>Урок-практика</i>	Находить на физической карте России условные обозначения полезных ископаемых. Определять полезное ископаемое, изучать его свойства, находить информацию о применении, местах и способах добычи полезного ископаемого; описывать изученное полезное ископаемое по плану; готовить сообщение и представлять его классу. Сравнить изученные полезные ископаемые. Выяснить в краеведческом музее, какие полезные ископаемые имеются в регионе. Извлекать из краеведческой литературы сведения о предприятиях региона по переработке полезных ископаемых	Называть важнейшие полезные ископаемые родного края, их свойства, способы добычи, использование. Рассказывать об охране подземных богатств	Структурирование знаний; постановка и формулирование проблемы, самостоятельное создание алгоритмов деятельности при решении проблем творческого и поискового характера. Поиск и выделение необходимой информации
27	8/12	Земля - кормилица	<i>Урок изучения нового материала</i>	Различать типы почв на иллюстрациях учебника и образцах. Извлекать из краеведческой литературы информацию о типах почв своего региона; изготавливать макет разреза почвы; доказывать огромное значение почвы для жизни на Земле, осуществлять самопроверку. Извлекать из краеведческой литературы информацию об охране почв в регионе	<i>Рассказывать</i> о разнообразии почв России, о наиболее распространённых типах почв. <i>Различать</i> типы почв родного края. <i>Рассказывать</i> об охране почв	Анализ объектов с целью выделения признаков (существенных, несущественных); установление причинно-следственных связей, представление цепочек объектов и явлений. Осознанное и произвольное построение речевого высказывания, аргументация своего мнения и позиции в коммуникации
28	11/12	Жизнь леса.  <i>Практическая работа №16 «Рассмотрение гербарных</i>	<i>Урок-исследование</i>	Определять с помощью атласа-определителя растения смешанного леса в гербарии; узнавать по иллюстрациям в учебнике представителей лесного сообщества; выявлять экологические связи в лесу. Рассказывать по своим наблюдениям	Понимать, что лес – сложное единство живой и неживой природы. <i>Объяснять</i> значение выражения «природное сообщество». <i>Рассказывать</i> о природном	Постановка и формулирование проблемы, самостоятельное создание алгоритмов деятельности при решении проблем творческого и поискового характера.



		экземпляров растений леса и их распознавание»		<p>о том, какие растения, животные, грибы встречаются в лесах родного края.</p> <p>Моделировать цепи питания, характерные для лесного сообщества региона.</p> <p>Обсуждать нарушения экологических связей в лесном сообществе по вине человека, предлагать пути решения экологических проблем.</p> <p>Характеризовать лесное сообщество региона по данному в учебнике плану.</p> <p>Наблюдать за жизнью леса, определять его обитателей с помощью атласа-определителя</p>	<p>сообществе смешанного леса.</p> <p><i>Определять</i> обитателей леса с помощью атласа-определителя.</p> <p><i>Использовать</i> полученные знания для удовлетворения познавательных интересов, поиска дополнительной информации о родном крае, о жизни леса.</p> <p><i>Приводить</i> примеры представителей разных групп растений и животных (2–3 представителя из изученных ), леса, раскрывать особенности их внешнего вида и жизни, различать части растения, отображать их в рисунке (схеме).</p> <p><i>Моделировать</i> цепи питания</p>	<p>Давать аргументированный ответ на поставленный вопрос. Анализ объектов с целью выделения признаков (существенных, несущественных).</p> <p>Поиск и выделение необходимой информации.</p> <p>Структурирование знаний</p>
29	15/12	Жизнь луга. <i>Практическая работа №17 «Рассмотрение гербарных экземпляров растений луга и их распознавание»</i>	<i>Комбинированный урок</i>	<p>Описывать луг по фотографии, определять растения луга в гербарии; знакомиться с животными луга по иллюстрации учебника; выявлять экологические связи на лугу.</p> <p>Рассказывать по своим наблюдениям о луговых растениях, животных и грибах своего региона.</p> <p>Моделировать цепи питания на лугу, осуществлять взаимопроверку и коррекцию.</p> <p>Характеризовать луговое сообщество по плану.</p> <p>Сравнивать природные особенности леса и луга.</p> <p>Приводить примеры правильного и неправильного поведения человека на лугу, выявлять нарушения экологических связей по вине человека, предлагать пути решения экологических проблем.</p> <p>Составлять памятку «Как вести себя на лугу».</p>	<p><i>Рассказывать</i> о природном сообществе луга.</p> <p><i>Использовать</i> полученные знания для удовлетворения познавательных интересов, поиска дополнительной информации о жизни луга.</p> <p><i>Приводить</i> примеры представителей разных групп растений и животных (2–3 представителя из изученных ) луга, раскрывать особенности их внешнего вида и жизни.</p> <p><i>Моделировать</i> цепи питания.</p> <p><i>Рассказывать</i> о влиянии человека на жизнь луга.</p> <p><i>Рассказывать</i> об охране лугов</p>	<p>Инициативное сотрудничество в поиске и сборе информации.</p> <p>Выделение необходимой информации; установление причинно-следственных связей, представление цепочек объектов и явлений</p>

				Наблюдать за жизнью луга, определять его обитателей с помощью атласа-определителя		
30	18/12	Жизнь в пресных водах.  <i>Практическая работа №18 «Рассмотрение гербарных экземпляров растений пресных вод и их распознавание»</i>	<i>Урок-исследование</i>	Описывать водоём по фотографии; определять с помощью атласа-определителя растения пресного водоёма; узнавать по иллюстрациям учебника живые организмы пресных вод; выявлять экологические связи в пресном водоёме. Рассказывать по своим наблюдениям об обитателях пресных вод родного края. Моделировать цепи питания в пресноводном сообществе своего региона. Характеризовать пресноводное сообщество своего региона по плану. Обсуждать способы приспособления растений и животных к жизни в воде. Наблюдать за жизнью пресного водоёма, определять его обитателей с помощью атласа-определителя	<i>Рассказывать</i> о природном сообществе пресных вод. <i>Использовать</i> полученные знания для удовлетворения познавательных интересов, поиска дополнительной информации о жизни в пресных водах. Приводить примеры представителей разных групп растений и животных (2–3 представителя из изученных) пресных вод, раскрывать особенности их внешнего вида и жизни. <i>Моделировать</i> цепи питания. <i>Называть</i> правила поведения у водоёма. <i>Рассказывать</i> об охране пресноводных растений и животных. <i>Рассказывать</i> о болотах и об их охране	Извлечение необходимой информации из текстов; постановка и формулирование проблемы, самостоятельное создание алгоритмов деятельности при решении проблем поискового характера
31	22/12	Растениеводство в нашем крае.  <i>Практическая работа №19 «Рассмотрение гербарных экземпляров полевых культур и их распознавание»</i>	<i>Урок-исследование</i>	Выявлять зависимость растениеводства в регионе от природных условий. Знакомиться по материалам учебника и краеведческой литературе с одной из отраслей растениеводства, готовить сообщения, представлять их классу. Определять с помощью иллюстраций учебника полевые культуры в гербарии; различать зёрна зерновых культур. Различать сорта культурных растений (на примерах, характерных для региона) Наблюдать за весенними работами в	<i>Рассказывать</i> о растениеводстве как об отрасли сельского хозяйства. <i>Называть</i> сорта культурных растений. <i>Называть</i> отрасли растениеводства в родном крае. <i>Называть</i> правила ухода за культурными растениями	Постановка учебной задачи на основе соотнесения того, что уже известно и усвоено учащимися, и того, что ещё неизвестно. Поиск и выделение необходимой информации, структурирование знаний; представление полученной информации; оценка результатов работы. Сотрудничество с учителем и учащимися

				поле, огороде, саду, участвовать в посильной работе по выращиванию растений		
32	25/12	Проверим себя и оценим свои достижения. <b>Промежуточная диагностическая работа</b>		Выполнять тесты с выбором ответа. Оценивать правильность/неправильность предложенных ответов. Адекватно оценивать свои знания в соответствии с набранными баллами	<i>Оценивать</i> свои достижения	Поиск и выделение необходимой информации; структурирование знаний; осознанное и произвольное построение речевого высказывания в устной и письменной форме
<b>3 четверть (20 часов)</b>						
33	12/01	Животноводство в нашем крае		Выявлять зависимость животноводства в регионе от природных условий. Знакомиться по материалам учебника и краеведческой литературе с одной из отраслей животноводства, готовить сообщения, представлять их классу. Различать породы домашних животных (на примерах, характерных для региона). Наблюдать за трудом животноводов, участвовать в посильной работе по уходу за домашними сельскохозяйственными животными	<i>Рассказывать</i> о животноводстве как об отрасли сельского хозяйства. <i>Называть</i> породы домашних животных. <i>Называть</i> отрасли животноводства в регионе и рассказывать об их развитии	Поиск и выделение необходимой информации, структурирование знаний; представление полученной информации; оценка результатов работы. Осознанное и произвольное построение речевого высказывания, аргументация своего мнения и позиции в коммуникации
34	15/01	Презентация проектов. <b>Тест № 3</b>	<i>Урок-проект</i>	Извлекать информацию из дополнительных источников. Посещать музеи, обрабатывать материалы экскурсий. Интервьюировать старших членов семьи, других взрослых. Готовить иллюстрации для презентации проекта (фотографии, слайды, рисунки). Готовить тексты сообщений. Выступать с сообщением в классе. Оценивать свои достижения по выполнению проекта и достижения	Выполнять презентацию проектов с демонстрацией иллюстраций и других подготовленных материалов	Постановка учебной задачи на основе соотнесения того, что уже известно и усвоено учащимися, и того, что ещё неизвестно. Поиск и выделение необходимой информации, структурирование знаний; представление полученной информации; оценка результатов работы. Сотрудничество с учителем, другими взрослыми и

				товарищей		учащимися
<b>Раздел «Страницы Всемирной истории» (5 часов)</b>						
35	19/01	Начало истории человечества	<i>Урок изучения нового материала</i>	Знакомиться с разворотом «Наши проекты», выбирать проекты для выполнения. Определять по «ленте времени» длительность периода первобытной истории. Обсуждать роль огня и приручения животных. Рассказывать на основе экскурсии в краеведческий музей о жизни, быте и культуре первобытных людей на территории региона	<i>Рассказывать</i> о первобытном обществе, о первобытном искусстве. <i>Понимать</i> роль археологии в изучении первобытного общества. <i>Объяснять</i> значение выражения «первобытные люди». <i>Использовать</i> «ленту времени»	Постановка и формулирование проблемы, самостоятельное создание алгоритмов деятельности при решении проблем творческого и поискового характера. Поиск и выделение необходимой информации. Структурирование знаний
36	22/01	Мир древности: далёкий и близкий	<i>Урок изучения нового материала</i>	Определять по «ленте времени» длительность Древнего мира. Находить на карте местоположение древних государств. Извлекать информацию из учебника, анализировать иллюстрации, готовить сообщения и презентовать их в классе. Обобщать сведения о древних государствах, их культуре, религиях, выявлять общее и отличия. Понимать роль появления и развития письменности в древности для развития человечества, сопоставлять алфавиты древности	<i>Рассказывать</i> о Древнем Египте, Древней Греции, Древнем Риме, об их культуре и религии. <i>Использовать</i> «ленту времени». <i>Понимать</i> роль археологических находок для изучения истории древних государств. <i>Объяснять</i> значения слов и выражений: «Древний мир», «иероглифы», «пирамиды»	Поиск и выделение необходимой информации, структурирование знаний; представление полученной информации; оценка результатов работы. Сотрудничество с учителем, другими взрослыми и учащимися
37	26/01	Средние века: время рыцарей и замков	<i>Урок изучения нового материала</i>	Сопоставлять длительность исторических периодов Древнего мира и средневековья, определять по «ленте времени» длительность средневековья. Находить на карте местоположение крупных городов, возникших в средневековье. Описывать по фотографиям средневековые достопримечательности современных городов. Сопоставлять исторические источники	<i>Рассказывать</i> о Средних веках в истории Европы, о возникновении городов. <i>Сопоставлять</i> мировые религии. <i>Рассказывать</i> о рыцарях и замках. <i>Понимать</i> важность изобретения книгопечатания для человечества. <i>Объяснять</i> значения слов и выражений: «Средние века», «христианство», «ислам»,	Поиск и выделение необходимой информации, установление причинно-следственных связей, структурирование знаний; представление полученной информации; оценка результатов работы. Сотрудничество с учителем, другими взрослыми и учащимися

				по изучению Древнего мира и средневековья. Развивать воображение, реконструируя быт и рыцарские турниры средневековья. Сопоставлять мировые религии, выявлять их сходство и различия: место и время их возникновения, особенности храмов	«буддизм», «рыцарь», «замок»	
38	29/01	Новое время: встреча Европы и Америки	<i>Урок изучения нового материала</i>	<p>Определять по «ленте времени» длительность периода Нового времени, сопоставлять её с длительностью Древнего мира и средневековья.</p> <p>Сопоставлять жизненную философию людей в средневековье и в Новое время.</p> <p>Обсуждать методы изучения истории Древнего мира и Нового времени.</p> <p>Выявлять по фотографиям различия в архитектуре городов Древнего мира, средневековья и Нового времени.</p> <p>Обсуждать роль великих географических открытий в истории человечества.</p> <p>Развивать воображение, реконструируя историю технических изобретений в Новое время</p>	<p><i>Рассказывать</i> о Новом времени в истории Европы, <i>Понимать</i> значение развития предпринимательства.</p> <p><i>Характеризовать</i> научные открытия и технические изобретения Нового времени.</p> <p><i>Прослеживать</i> по карте маршруты Великих географических открытий.</p> <p><i>Называть</i> выдающихся людей Нового времени.</p> <p><i>Работать</i> с географической картой</p>	<p>Определение последовательности промежуточных целей с учётом конечного результата; составление плана и последовательности действий.</p> <p>Осознанное и произвольное построение речевого высказывания в устной и письменной форме</p>
39	2/02	Новейшее время: история продолжается сегодня.  <b>Тест № 4</b>	<i>Урок изучения нового материала</i>	<p>Находить на «ленте времени» начало Новейшего времени.</p> <p>Характеризовать значение исследования Арктики и Антарктики для развития науки.</p> <p>Рассказывать о развитии парламентаризма и республиканской формы правления.</p> <p>Рассказывать о об освоении космоса, об изобретении ядерного оружия, Первой и Второй мировой войнах</p>	<p><i>Рассказывать</i> об исследованиях Арктики и Антарктики.</p> <p><i>Характеризовать</i> изменения в политическом устройстве стран мира.</p> <p><i>Называть</i> научные открытия и технические изобретения XX – XXI веков.</p> <p><i>Называть</i> выдающихся людей Новейшего времени.</p> <p><i>Понимать</i>, что XX столетие – это время двух самых</p>	<p>Определение последовательности промежуточных целей с учётом конечного результата; составление плана и последовательности действий.</p> <p>Осознанное и произвольное построение речевого высказывания в устной и письменной форме</p>

					кровопролитных войн	
<b>Раздел «Страницы истории России» (20 часов)</b>						
40	5/02	Жизнь древних славян	<i>Урок изучения нового материала</i>	Анализировать карту расселения племён древних славян. Выявлять взаимосвязь жизни древних славян и их занятий с природными условиями того времени. Характеризовать верования древних славян. Моделировать древнеславянское жилище	<i>Показывать</i> на карте территории расселения древних славян. <i>Рассказывать</i> о жизни древних славян	Определение последовательности промежуточных целей с учётом конечного результата; составление плана и последовательности действий. Осознанное и произвольное построение речевого высказывания в устной и письменной форме
41	9/02	Во времена Древней Руси	<i>Урок изучения нового материала</i>	Проследить по карте Древней Руси путь «из варяг в греки» и расширении территории государства в IX – XI веках. Характеризовать систему государственной власти в IX – XI веках в Древней Руси. Отмечать на «ленте времени» дату Крещения Руси. Обсуждать причину введения на Руси христианства и значение Крещения. Анализировать былинку об Илье Муромце как отражение борьбы Древней Руси с кочевниками	<i>Называть</i> столицу Древней Руси. <i>Понимать</i> значение принятия Русью христианства. <i>Объяснять</i> значения слов и выражений: «великий князь», «бояре», «дружина», «Крещение»	Определение последовательности промежуточных целей с учётом конечного результата; составление плана и последовательности действий. Осознанное и произвольное построение речевого высказывания в устной и письменной форме
42	12/02	Страна городов	<i>Урок формирования умений и навыков</i>	Анализировать карты Древнего Киева и Древнего Новгорода, характеризовать их местоположение, оборонительные сооружения, занятия горожан, систему правления, находки берестяных грамот в Новгороде. Развивать воображение, реконструируя жизнь древних новгородцев. Обсуждать, почему былина о Садко могла появиться только в Новгороде. Характеризовать значение летописи об основании Москвы как	<i>Объяснять</i> важность находок археологами берестяных грамот. <i>Объяснять</i> значение летописи об основании Москвы. <i>Сопоставлять</i> жизнь двух главных городов Древней Руси	Поиск и выделение необходимой информации, установление причинно-следственных связей, структурирование знаний; представление полученной информации; оценка результатов работы. Сотрудничество с учителем, другими взрослыми и учащимися

				исторического источника		
43	16/02	Из книжной сокровищницы Древней Руси	Урок изучения нового материала	Обсуждать роль создания славянской письменности для распространения культуры в Древней Руси. Характеризовать состояние грамотности на Руси после создания славянской азбуки. Выявлять роль летописей для изучения истории России. Характеризовать оформление рукописных книг как памятников древнерусского искусства. Сопоставлять оформление древнерусских книг с современными. Обсуждать роль рукописной книги в развитии русской культуры	Называть имена создателей славянской азбуки. Объяснять значение слова «летопись». Объяснять роль летописей для изучения истории России. Объяснять роль рукописной книги в развитии русской культуры	Извлечение необходимой информации из текстов; постановка и формулирование проблемы, самостоятельное создание алгоритмов деятельности при решении проблем поискового характера. Сотрудничество с учителем, другими взрослыми и учащимися
44	19/02	Трудные времена на Русской земле	Урок изучения нового материала	Проследить по карте нашествие Батыя на Русь. Обсуждать причины поражения Древней Руси в ходе монгольского нашествия. Описывать по иллюстрациям учебника вооружение древнерусских и монгольских воинов. Находить на карте места сражений Александра Невского со шведскими и немецкими захватчиками. По иллюстрациям учебника сравнивать вооружение русских и немецких рыцарей. Выказывать своё отношение к личности Александра Невского	Рассказывать о монгольском нашествии. Объяснять значения слов и выражений: «дань», «хан», «Золотая Орда». Рассказывать об Александре Невском. Описывать вооружение воинов: древнерусских, монголо-татарских, рыцарей-крестоносцев	Определение последовательности промежуточных целей с учётом конечного результата; составление плана и последовательности действий. Осознанное и произвольное построение речевого высказывания, аргументация своего мнения и позиции в коммуникации
45	26/02	Русь расправляет крылья	Урок формирования умений и навыков	Приводить факты возрождения северо-восточных земель Руси. Рассказывать о Москве Ивана Калиты. Проследить по карте объединение русских земель вокруг Москвы. Обсуждать, какие личные качества Ивана Калиты сыграли роль в успехе его правления	Приводить факты, свидетельствующие о возрождении Северо-Восточной Руси. Рассказывать, чем известен в истории Иван Калита. Объяснять значение слова «монастырь»	Поиск и выделение необходимой информации, установление причинно-следственных связей, структурирование знаний; представление полученной информации; оценка результатов работы
46	1/03	Куликовская	Урок	Проследить по карте	Рассказывать о Куликовской	Извлечение необходимой

		битва	<i>изучения нового материала</i>	передвижения русских и ордынских войск. Составлять план рассказа о Куликовской битве. Отмечать на «ленте времени» дату Куликовской битвы. Обсуждать, почему была так важна для Дмитрия Донского поддержка Сергия Радонежского. Рассказывать о поединках богатырей	битве по составленному плану. Моделировать ход Куликовской битвы. Осознавать роль Куликовской битвы в истории России	информации из текстов; постановка и формулирование проблемы, самостоятельное создание алгоритмов деятельности при решении проблем поискового характера. Сотрудничество с учителем, другими взрослыми и учащимися
47	4/03	Иван Третий	<i>Урок изучения нового материала</i>	Рассказывать об изменении политики в отношении Золотой Орды. Описывать по иллюстрациям в учебнике изменения в облике Москвы. Обсуждать значение освобождения от монгольского ига. Отмечать на «ленте времени» даты освобождения от монгольского ига, венчания Ивана Грозного на царство	<i>Рассказывать</i> о возникновении единого независимого Российского государства со столицей в Москве, об укреплении экономики. <i>Понимать</i> значение освобождения от монгольского ига	Постановка и формулирование проблемы, самостоятельное создание алгоритмов деятельности при решении проблем творческого и поискового характера
48	11/03	Мастера печатных дел	<i>Урок-исследования</i>	Обсуждать, как повлияло начало книгопечатания на развитие просвещения и культуры в России. Сопоставлять современные и первопечатные учебники по иллюстрациям. Развивать воображение, «обучая грамоте» учеников XVII века	<i>Рассказывать</i> о первопечатнике Иване Фёдорове и изданиях первых русских учебников. <i>Объяснять</i> значение слов: «книгопечатание», «первопечатники»	Постановка и формулирование проблемы, самостоятельное создание алгоритмов деятельности при решении проблем творческого и поискового характера. Поиск и выделение необходимой информации. <b>Структурирование знаний</b>
49	15/03	Патриоты России	<i>Урок изучения нового материала</i>	Обсуждать значение организации народного ополчения и освобождения Москвы от польской интервенции. Отмечать на «ленте времени» год освобождения Москвы. Рассказывать об этом событии от имени участника ополчения	<i>Осознавать</i> роль борьбы за независимость в начале XVI века в истории России. <i>Объяснять</i> значение выражения «народное ополчение»	Извлечение необходимой информации из текстов; постановка и формулирование проблемы, самостоятельное создание алгоритмов деятельности при решении проблем поискового характера. Сотрудничество с учителем, другими взрослыми и учащимися
50	18/03	Пётр Великий	<i>Урок-исследования</i>	Извлекать из дополнительной литературы и Интернета информацию о Петре I, которой нет в	<i>Рассказывать</i> о реформах Петра I на основе материала учебника.	Определение последовательности промежуточных целей с



				учебнике. Описывать достопримечательности Санкт-Петербурга. Обсуждать, заслуженно ли Пётр I стал называться Великим. Отмечать на «ленте времени» год основания Санкт-Петербурга, год, когда Россия стала империей. Находить на карте приобретения города, основанные Петром I. Выказывать своё отношение к личности Петра Великого	<i>Понимать</i> , почему Пётра I называют Великим. Рассказывать об основании града Петра	учёт конечного результата; составление плана и последовательности действий. Осознанное и произвольное построение речевого высказывания, аргументация своего мнения и позиции в коммуникации
51	1/04	Михаил Васильевич Ломоносов	<i>Комбинированный урок</i>	Составлять план рассказа о М.В. Ломоносове. Проследить по карте путь М.В. Ломоносова из Холмогор в Москву. Обсуждать, каковы были заслуги М.В. Ломоносова в развитии науки и культуры Отмечать на «ленте времени» дату основания Московского университета. Извлекать из Интернета сведения о современном МГУ им. М.В. Ломоносова	<i>Рассказывать</i> о М.В. Ломоносове. <i>Понимать</i> заслуги М.В. Ломоносова в развитии науки и культуры	Извлечение необходимой информации из текстов; постановка и формулирование проблемы, самостоятельное создание алгоритмов деятельности при решении проблем поискового характера
52	5/04	Екатерина Великая.  <b>Проверочная работа №2</b>	<i>Комбинированный урок</i>	Обсуждать, заслуженно ли Екатерина Вторая стала называться Великой. Описывать достопримечательности Петербурга. Сравнивать положение разных слоёв российского общества. Рассказывать по учебнику о крестьянской войне Е. Пугачёва. Проследить по карте рост территории государства. Рассказывать по учебнику о Ф.Ф. Ушакове и А.В. Суворове. Извлекать из Интернета сведения о Петербурге, Москве, других городах России в XVIII веке	<i>Рассказывать</i> о Екатерине Второй. <i>Понимать</i> , почему Екатерина Вторая стала называться Великой. Рассказывать о знаменитых военачальниках Ф.Ф. Ушакове и А.В. Суворове	Выделение необходимой информации; установление причинно-следственных связей, представление цепочек объектов и явлений; умение с достаточной полнотой и точностью выражать свои мысли в соответствии с задачами и условиями коммуникации
<b>4 четверть (16 часов)</b>						
53	8/04	Отечественная война 1812 года	<i>Комбинированный урок</i>	Отмечать на «ленте времени» Отечественную войну 1812 года. Обсуждать, почему война 1812 года	<i>Рассказывать</i> о Бородинском сражении. <i>Рассказывать</i> о М.И. Кутузове.	Определение последовательности промежуточных целей с

				называется Отечественной. Обсуждать, почему после Отечественной войны 1812 года был воздвигнут на Красной площади памятник Кузьме Минину и Дмитрию Пожарскому. Извлекать из Интернета сведения о биографии героев Отечественной войны 1812 года, готовить доклады, презентовать их в классе	<i>Понимать</i> , почему война 1812 года называется Отечественной. <i>Рассказывать</i> о Кузьме Минине и Дмитрии Пожарском. <i>Объяснять</i> значение выражения «Отечественная война»	учёт конечного результата; составление плана и последовательности действий. Осознанное и произвольное построение речевого высказывания, аргументация своего мнения и позиции в коммуникации
54	12/04	Страницы истории XIX века	<i>Комбинированный урок</i>	В ходе самостоятельной работы (по группам) над темами «Декабристы», «Освобождение крестьян», «Петербург и Москва» изучать текст учебника, готовить сообщения и презентовать их на уроке. Работать с историческими картами, находить на карте Транссибирскую магистраль. Сопоставлять исторические источники. Извлекать из краеведческой литературы сведения о технических новшествах, появившихся в XIX веке в регионе	<i>Называть</i> технические новшества, которые изменили жизнь людей. <i>Понимать</i> значение освобождения крестьян от крепостной зависимости. <i>Рассказывать</i> о Петербурге и Москве после 1861 года.	Определение последовательности промежуточных целей с учётом конечного результата; составление плана и последовательности действий. Сотрудничество с учителем, другими взрослыми и учащимися
55	15/04	Россия вступает в XX век	<i>Комбинированный</i>	Отмечать на «ленте времени» начало Первой мировой войны, Февральской и Октябрьской революций. Составлять план рассказа о событиях начала XX века и рассказывать о них по плану. Интервьюировать взрослых членов семьи о том, какую роль сыграли Октябрьская революция и Гражданская война в судьбе семьи. Развивать воображение, составляя от лица журналиста начала XX века интервью с учёным, каким он видит наступивший век	<i>Объяснять</i> значение выражения «Гражданская война». <i>Рассказывать</i> о Первой мировой войне, Февральской и Октябрьской революциях	Постановка учебной задачи на основе соотнесения того, что уже известно и усвоено учащимися, и того, что ещё неизвестно. Поиск и выделение необходимой информации, структурирование знаний; представление полученной информации; оценка результатов работы. Сотрудничество с учителем, родителями и учащимися
56	19/04	Страницы истории 1920 – 1930-х годов	<i>Комбинированный</i>	Знакомиться по карте СССР с административно-территориальным устройством страны.	<i>Рассказывать</i> об образовании СССР. <i>Рассказывать</i> о переходе	Определение последовательности промежуточных целей с

				Сравнивать гербы России и СССР по иллюстрациям, знакомиться с символикой герба СССР. Сравнивать тексты гимнов дореволюционной России, СССР и Российской Федерации. Знакомиться по фотографиям в Интернете с обликом довоенных станций метро.	предприятий в собственность государства, о борьбе с неграмотностью, об изменениях в жизни города и деревни	учёт конечного результата; составление плана и последовательности действий. Сотрудничество с учителем, другими взрослыми и учащимися
57	22/04	Великая война и великая Победа	<i>Урок изучения нового материала</i>	Составлять план рассказа о ходе Великой Отечественной войны, рассказывать о ней по плану. Обсуждать, в чём значение Победы в Великой Отечественной войне для нашей страны и всего мира. Прослушивать в записи песню «Вставай, страна огромная» и другие песни времён войны. Делиться впечатлениями от фотографий военных лет и от картин на тему войны и Парада Победы	<i>Рассказывать</i> о ходе Великой Отечественной войны. <i>Понимать</i> в чём значение Победы в Великой Отечественной войне для нашей страны и всего мира. <i>Объяснять</i> значение выражения «Великая Отечественная война»	Постановка и формулирование проблемы, самостоятельное создание алгоритмов деятельности при решении проблем поискового характера; анализ объектов с целью выделения признаков (существенных, несущественных)
58	26/04	Великая война и великая Победа	<i>Урок-исследование</i>	Выяснить в краеведческом музее, какой вклад внёс город (село) в Победу. Интервьюировать старших членов семьи об их участии в войне, как они встретили День Победы в 1945 году	<i>Рассказывать</i> о ходе Великой Отечественной войны. <i>Понимать</i> в чём значение Победы в Великой Отечественной войне для нашей страны и всего мира	Анализ объектов с целью выделения признаков (существенных, несущественных); установление причинно-следственных связей, представление цепочек объектов и явлений
59	29/04	Страна, открывшая путь в космос. <b>Тест № 5</b>	<i>Урок изучения нового материала</i>	Извлекать из дополнительной литературы, Интернета информацию об освоении космоса. Интервьюировать старших членов семьи о том, как они запомнили день 12 апреля 1961 года. Прослушивать в записи песни, посвящённые полёту Юрия Гагарина. Знакомиться с репродукциями картин космонавта А.Леонова на космическую тему. Интервьюировать старших членов	<i>Рассказывать</i> о достижениях нашей страны в освоении космоса, о полёте в космос Юрия Гагарина. <i>Рассказывать</i> о крупных стройках послевоенного времени в СССР. <i>Называть</i> экологические проблемы того времени. <i>Называть</i> события, которые произошли в нашей стране в 1991 году	Выделение необходимой информации; установление причинно-следственных связей, представление цепочек объектов и явлений; умение с достаточной полнотой и точностью выражать свои мысли в соответствии с задачами и условиями коммуникации

				своей семьи о послевоенной истории страны и их участии в развитии страны, о проблемах страны и семьи, отбирать в семейном архиве необходимые фотографии, готовить сообщение и презентовать его в классе		
<b>Раздел «Современная Россия» (9 часов)</b>						
60	3/05	Основной закон России и права человека	<i>Урок изучения нового материала</i>	Находить на политико-административной карте РФ края, области, республики, автономные округа, автономные области, города федерального значения. Анализировать закреплённые в Конвенции права ребёнка. Обсуждать, как права одного человека соотносятся с правами других людей. Готовить проекты «Декларации прав» (членов семьи, учащихся класса, учителей и учащихся), обсуждать их в классе	<i>Рассказывать</i> о федеральном устройстве России. <i>Понимать</i> , что такое Конституция, о чём говорится во Всеобщей Декларации прав человека. <i>Объяснять</i> значение слов: «федерация», «конституция», «конвенция»	Извлечение необходимой информации из текстов; постановка и формулирование проблемы, самостоятельное создание алгоритмов деятельности при решении проблем поискового характера. Сотрудничество с учителем, другими взрослыми и учащимися
61	6/05	Мы – граждане России	<i>Урок изучения нового материала</i>	Различать prerogative Президента, Федерального Собрания и Правительства. Следить за государственными делами по программам новостей ТВ и печатным средствам массовой информации. Моделировать деятельность депутата (вносить предложения по законопроектам в ходе ролевой игры)	<i>Называть</i> права и обязанности гражданина. <i>Различать</i> права и обязанности гражданина, устанавливать их взаимосвязь	Извлечение необходимой информации из текстов; постановка и формулирование проблемы, самостоятельное создание алгоритмов деятельности при решении проблем поискового характера. Строить рассуждения в форме связи простых суждений об объекте, его строении, свойствах и связях.
62	10/05	Славные символы России	<i>Урок развития умений и навыков</i>	Знакомиться с особенностями герба Российской Федерации, его историей, символикой, отличать герб России от гербов других государств. Знакомиться с Государственным флагом России. Его историей, с Красным знаменем Победы. Выучить текст гимна России,	<i>Понимать</i> , что такое «символ» и называть символы России. <i>Объяснять</i> значение символов России в жизни государства и общества	Постановка учебной задачи на основе соотнесения того, что уже известно и усвоено учащимися, и того, что ещё неизвестно. Поиск и выделение необходимой информации, структурирование знаний;

				<p>знакомиться с правилами его исполнения, с историей гимна России, отличать гимн Российской Федерации от гимнов других государств.</p> <p>Обсуждать, зачем государству нужны символы.</p> <p>Моделировать символы своего класса, семьи</p>		<p>представление полученной информации; оценка результатов работы.</p> <p>Сотрудничество с учителем и учащимися</p>
63	13/05	Такие разные праздники	<i>Урок-исследование</i>	<p>Знакомиться с праздниками и Памятными днями России, обсуждать их значение для страны и каждого его гражданина.</p> <p>Выяснить, используя краеведческую литературу, какие праздники отмечаются в крае.</p> <p>Рассказывать о своих любимых праздниках.</p> <p>Работать со взрослыми: составлять календарь профессиональных праздников в соответствии с профессиями родителей</p>	<p><i>Различать</i> праздники государственные, профессиональные, церковные, народные, семейные.</p> <p><i>Приводить</i> примеры праздников</p>	<p>Самостоятельное выделение и формулирование познавательной цели; структурирование знаний; осознанное и произвольное построение речевого высказывания в устной и письменной форме</p>
64	17/05	Проверим себя и оценим свои достижения за второе полугодие. <b>Итоговая диагностическая работа</b>	<i>Контрольно-обобщающий урок</i>	Выполнять задания; проверять свои знания	Адекватно <i>оценивать</i> и анализировать свои знания/незнания	Оценка — выделение и осознание обучающимся того, что уже усвоено и что ещё нужно усвоить, осознание качества и уровня усвоения; оценка результатов работы
65	20/05	Путешествие по России (по Дальнему Востоку, на просторах Сибири)	<i>Урок-путешествие</i>	<p>Знакомиться по материалам учебника и дополнительной литературе с регионами, городами, народами России.</p> <p>Совершать виртуальные экскурсии по Дальнему Востоку, по просторам Сибири с помощью Интернета, посещать музеи, осматривать памятники истории и культуры.</p> <p>Рассказывать по личным впечатлениям о разных уголках России, демонстрировать</p>	<p><i>Называть</i> народы России.</p> <p><i>Рассказывать</i> об обычаях и традициях народов России.</p> <p><i>Рассказывать</i> о городах России</p>	<p>Постановка учебной задачи на основе соотнесения того, что уже известно и усвоено учащимися, и того, что ещё неизвестно.</p> <p>Поиск и выделение необходимой информации, структурирование знаний; представление полученной информации; оценка результатов работы.</p> <p>Сотрудничество с учителем и</p>

				фотографии, сувениры. Пользуясь информацией из различных источников, готовить сообщения (сочинения) о регионах, городах, народах России, знаменитых соотечественниках		учащимися
66	24/05	Путешествие по России (по Уралу, по северу европейской России)	<i>Урок-путешествие</i>	Совершать виртуальные экскурсии по Уралу, по северу европейской России с помощью Интернета, посещать музеи, осматривать памятники истории и культуры. Рассказывать по личным впечатлениям о разных уголках России, демонстрировать фотографии, сувениры. Анализировать и сравнивать гербы городов России, выяснять их символику. Пользуясь информацией из различных источников, готовить сообщения (сочинения) о регионах, городах, народах России, знаменитых соотечественниках	<i>Называть</i> народы России. <i>Рассказывать</i> об обычаях и традициях народов России. <i>Рассказывать</i> о городах России	Постановка учебной задачи на основе соотнесения того, что уже известно и усвоено учащимися, и того, что ещё неизвестно. Поиск и выделение необходимой информации, структурирование знаний; представление полученной информации; оценка результатов работы. Сотрудничество с учителем и учащимися
67	27/05	Путешествие по России (по Волге, по югу России)	<i>Урок-путешествие</i>	Совершать виртуальные экскурсии по Волге, по югу России с помощью Интернета, посещать музеи, осматривать памятники истории и культуры. Рассказывать по личным впечатлениям о разных уголках России, демонстрировать фотографии, сувениры. Пользуясь информацией из различных источников, готовить сообщения (сочинения) о регионах, городах, народах России, знаменитых соотечественниках	<i>Называть</i> народы России. <i>Рассказывать</i> об обычаях и традициях народов России. <i>Рассказывать</i> о городах России	Постановка учебной задачи на основе соотнесения того, что уже известно и усвоено учащимися, и того, что ещё неизвестно. Поиск и выделение необходимой информации, структурирование знаний; представление полученной информации; оценка результатов работы. Сотрудничество с учителем и учащимися.
68	27/05	Презентация проектов	<i>Урок-конференция</i>	Извлекать информацию из дополнительных источников и Интернета. Посещать музеи, обрабатывать материалы экскурсий.	<i>Представлять</i> результаты проектной деятельности. <i>Формировать</i> адекватную оценку своих достижений	Моделирование — преобразование объекта из чувственной формы в модель, где выделены существенные

				<p>Интервьюировать старших членов семьи, других взрослых.          Выступать с подготовленными сообщениями, иллюстрировать их наглядными материалами.          Обсуждать выступления учащихся.          Оценивать свои достижения и достижения других учащихся</p>		<p>характеристики объекта (пространственно-графическая или знаково-символическая); умение с достаточной полнотой и точностью выражать свои мысли в соответствии с задачами и условиями коммуникации</p>
--	--	--	--	--	--	---

### 7. Учебно-методическое обеспечение

- А.А. Плешаков, Е.А. Крючкова. Мир вокруг нас 4 класс: Учебник. В 2 ч. - М.: Просвещение, 2014.
- А.А. Плешаков, Е.А. Крючкова. Мир вокруг нас 4 класс. Рабочая тетрадь. В 2 ч. - М.: Просвещение, 2015.
- А.А. Плешаков, Н.Н. Гара. Окружающий мир: Тесты для учащихся 4 класса. – Москва : «Просвещение», 2014.
- А.А. Плешаков. От земли до неба: Атлас – определитель для учащихся начальных классов. – М.: Просвещение, 2012.
- Плешаков А.А. Зеленые страницы: пособие для учащихся общеобразовательных учреждений /А.А.Плешаков. – 15-е изд.- М.: Просвещение, 2012.
- Поурочные разработки по окружающему миру. Т.Н. Максимова . 4 класс. М. : ВАКО, 2015 г.
- Электронное приложение к учебнику А.А. Плешакова.